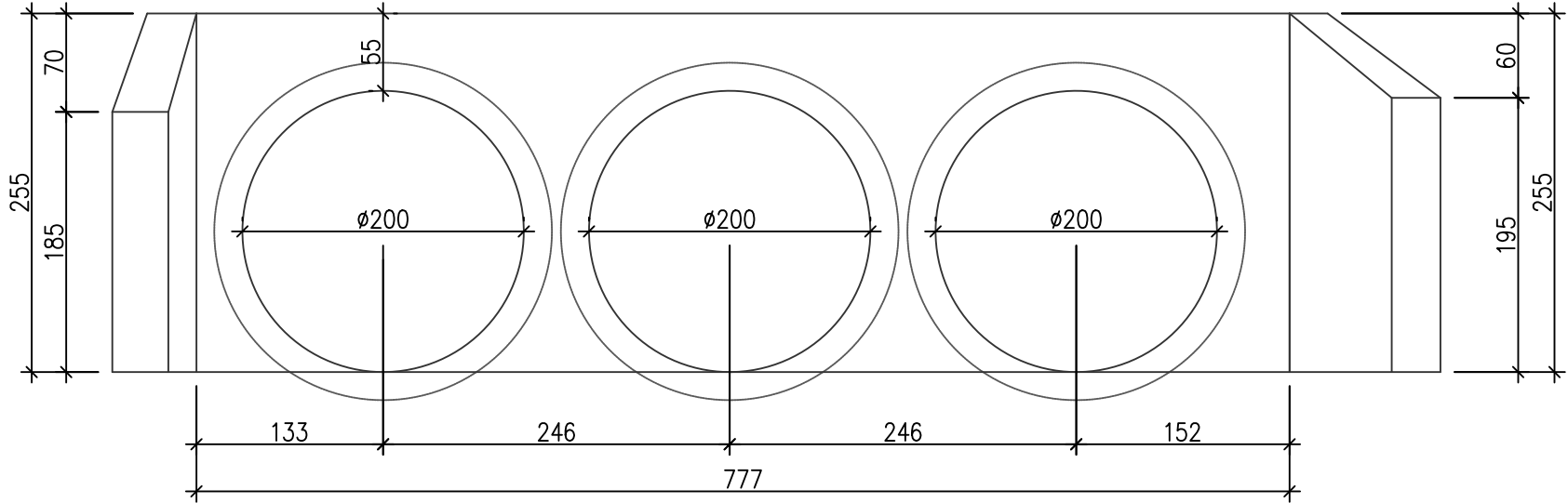


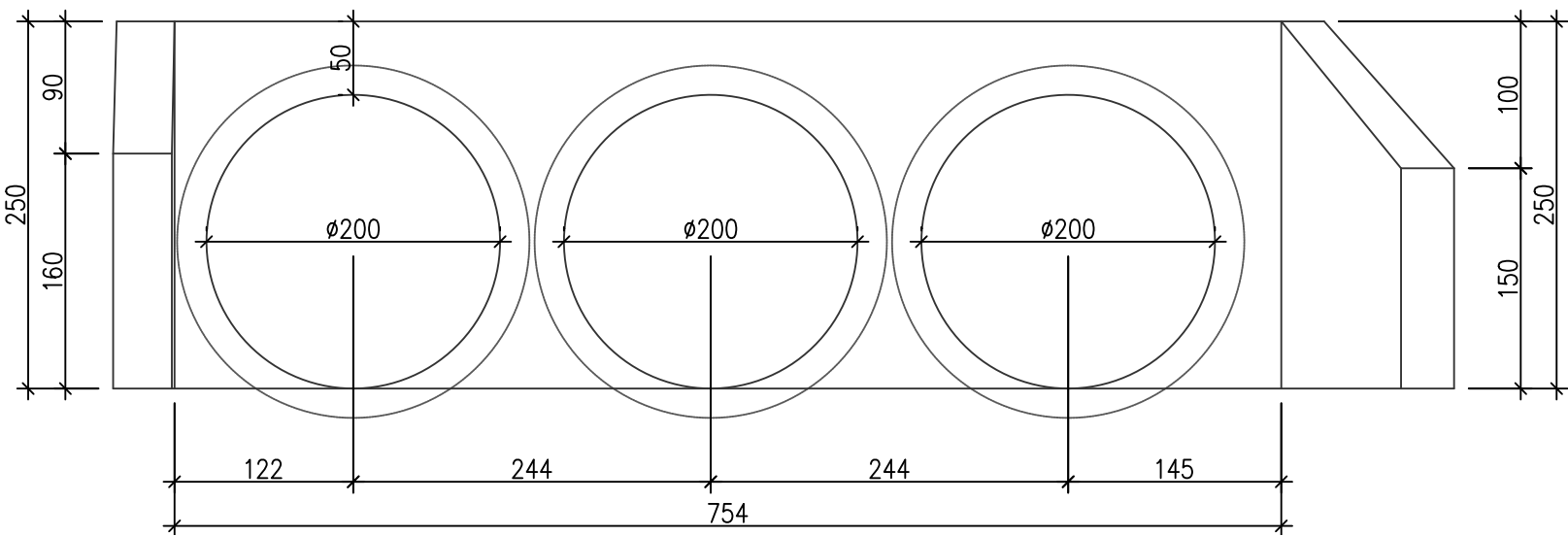
WIDOK OD STRONY WYLOTU

1:50



WIDOK OD STRONY WLOTU

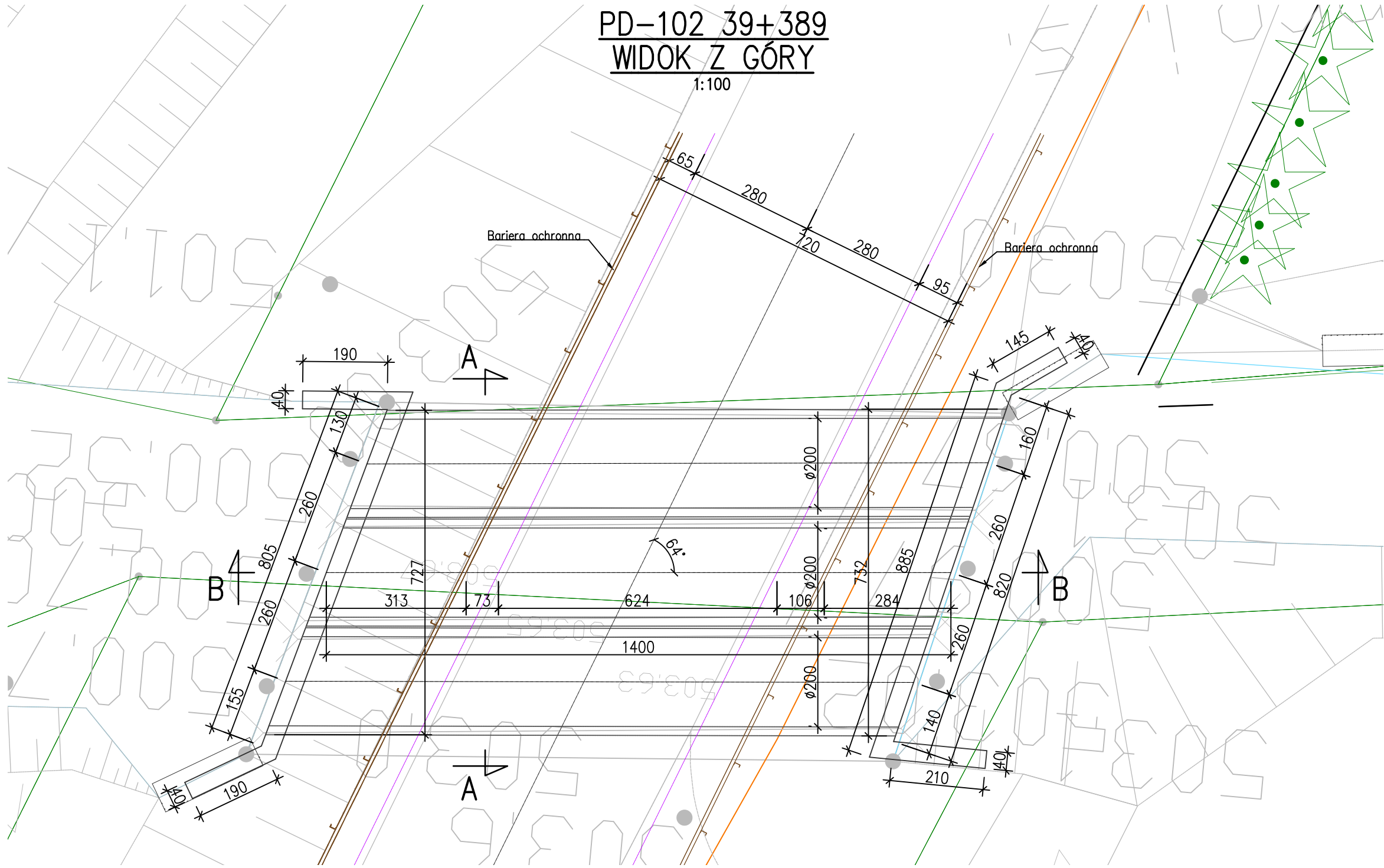
1:50



PD-102 39+389

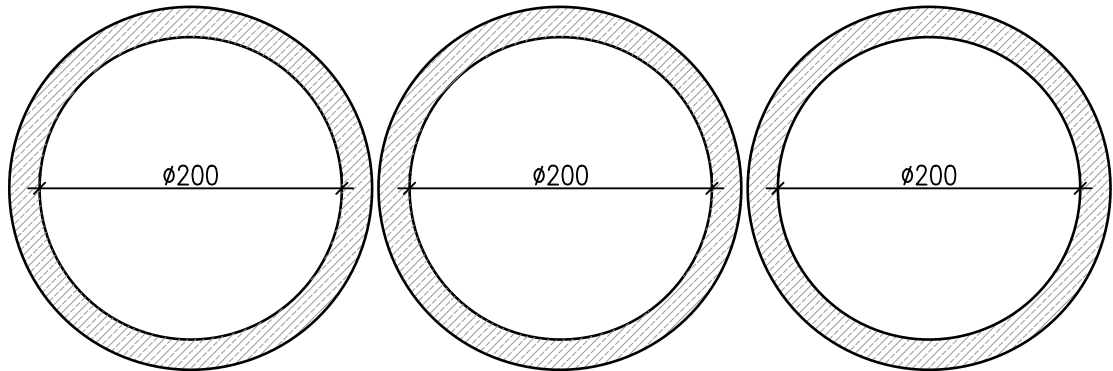
WIDOK Z GÓRY

1:100



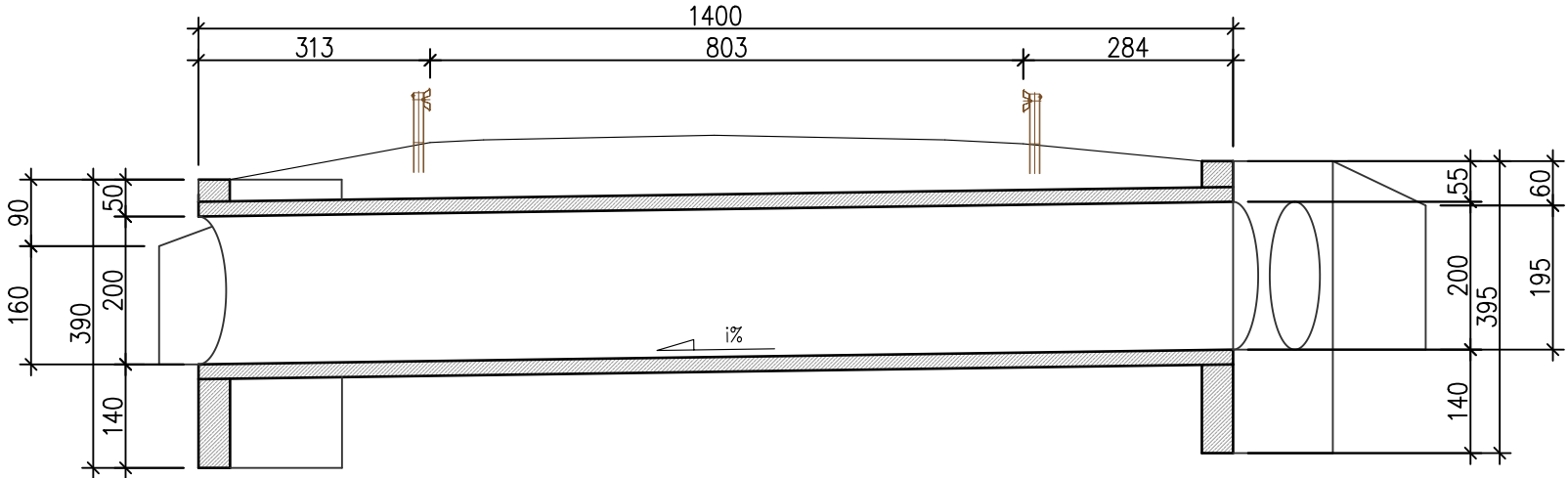
PRZEKRÓJ POPRZECZNY A-A


1:50



PRZEKRÓJ PODŁUŻNY B-B

1:100



							
INWESTOR  Podkarpacki Zarząd Dróg Wojewódzkich w Rzeszowie 35-105 Rzeszów, ul. T. Boya Żeleńskiego 19A tel. 17 860 94 50 • biuro@pzdw.pl • www.pzdw.pl						STADIUM PROJEKT KONCEPCYJNY	
JEDNOSTKA PROJEKTOWA  E&C Sp. z o.o. 41-300 Dąbrowa Górnicza ul. Ks.G. Augustynika 1A/32  ProtechniCon Sp. z o.o. 31-872 Kraków os. Dywizjonu 303 20/LU7						BRANŻA BRANŻA MOSTOWA	
ZAMIERZENIE BUDOWLANE Rozbudowa drogi wojewódzkiej nr 897 – Etap I Radoszyce–Cisna						DATA	
ADRES INWESTYCJI woj. podkarpackie, pow. sanocki, gm. Komańcza oraz pow. leski, gm. Cisna						10.2021	
FUNKCJA		ZESPÓŁ PROJEKTOWY			SPECJALNOŚĆ		PODPIS
Główni projektanci	mgr inż. Maciej Zuchowicz		MAP/0084/POOM/04		MOSTOWA		
	mgr inż. Rafał Potępa		MAP/0059/PWBM/20		MOSTOWA		
Projektanci	mgr inż. Piotr Szumowicz		MAP/0448/PWBM/19		MOSTOWA		
	mgr inż. Adrian Zębała		SLK/1740/POOM/07		MOSTOWA		
	mgr inż. Mariusz Robak		SLK/0082/POOM/03		MOSTOWA		
	mgr inż. Tomasz Cwajna		MAP/0195/POOM/10		MOSTOWA		
Sprawdzający	mgr inż. Tomasz Grysiak		MAP/0085/POOM/06		MOSTOWA		
Opracowali	mgr inż. Bartosz Miśkowiec inż. Natalia Kielek inż. Sylwia Tarnowska						
OBIEKT PRZEPUST DROGOWY PD-102						SKALA 1:50; 1:100	
TYTUŁ RYSUNKU Inwentaryzacja. Przepusty drogowe.						NR RYS. 2.2	